



IL Regno Unito
The United Kingdom
Facciamo un viaggio nel mondo inglese per eccellenza 😊 !?!?!?

Cosa vediamo dall'ALTO...?

Aspetto fisico del Regno Unito in sintesi

Il Regno Unito comprende l'isola della Gran Bretagna (la più grande d'Europa), l' Irlanda del Nord (detta anche Ulster) e diversi arcipelaghi, tra cui le Isole Shetland, le Orcadi e le Ebridi a **Nord**.

Confina a est con il Mare del Nord, a ovest con il Mare d'Irlanda, a sud con il Canale della Manica e a nord con l'Oceano Atlantico.



LONDRA: la capitale

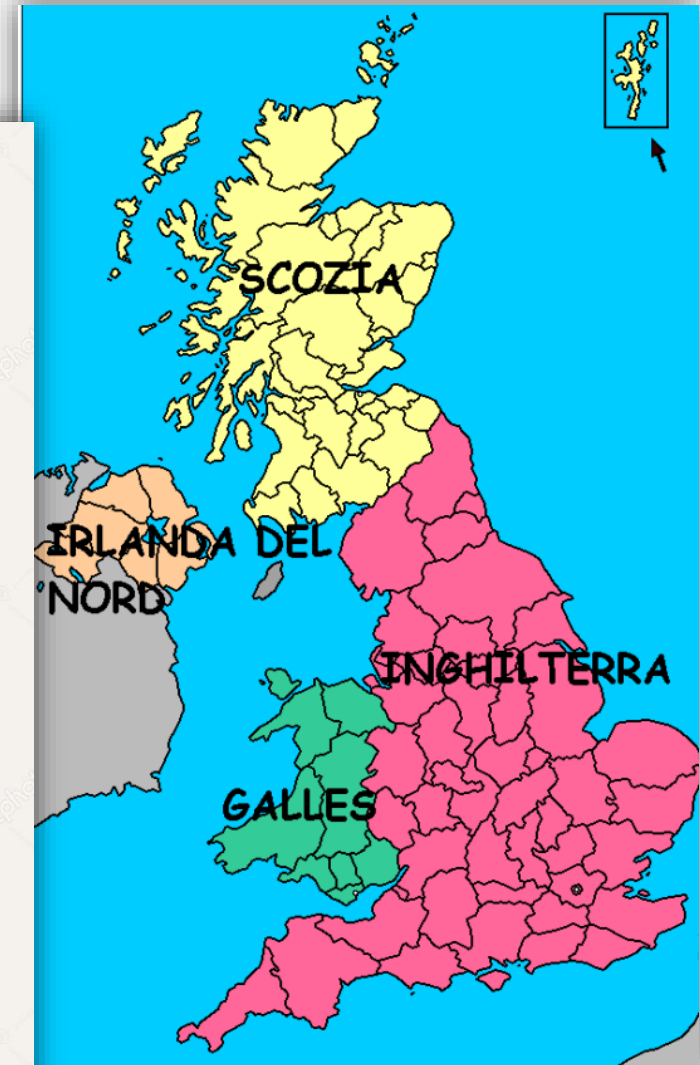
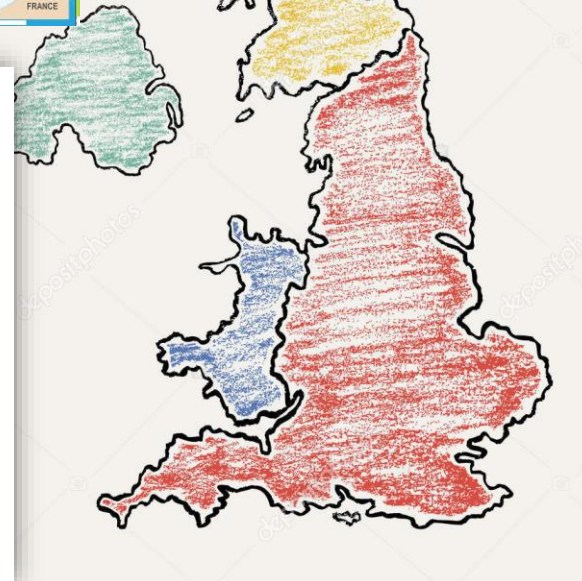
Come è divisa politicamente...?

In 4 REGIONI



Il Regno Unito è costituito da due isole principali: l'Irlanda del nord e la Gran Bretagna.

Quest'ultima a sua volta è divisa in tre regioni storico-geografiche: la Scozia, il Galles e l'Inghilterra. Esse godono inoltre da alcuni anni di un'ampia autonomia, garantita dal governo centrale mediante un processo di DEVOLUTION, che ha portato alla formazione di assemblee parlamentari e governi locali.



A proposito di LONDRA... Una città globale

Il capoluogo dell'Inghilterra e della Gran Bretagna e contemporaneamente capitale del Regno Unito.

Capitale della cultura, dell'economia e della politica inglese.

Piena di monumenti che attirano milioni e milioni di turisti ogni anno per la loro bellezza e storia secolare che conservano:
andiamoli a vedere...!



Big Ben

Si tratta sicuramente di uno dei monumenti più noti mondo. Il **Big Ben** è un simbolo dell'intera Gran Bretagna ed è molto amato dai locali.

Big Ben è il soprannome della campana più grande della torre dell'orologio del palazzo di Westminster, a Londra. Per tradizione l'uso del nome si è esteso anche all'orologio e all'intera torre in stile neogotico, alta 96 m, la cui edificazione iniziò nel 1834 e si concluse nel 1858.

Conosciuta come Clock Tower (Torre dell'Orologio), il nome fu cambiato ufficialmente in Elizabeth Tower. Questa torre campanaria suona ogni quarto d'ora.



London EYE, o meglio dire... Coca-cola London EYE

Il London Eye è una delle principali attrazioni di Londra, identificata anche con questo soprannome per il suo primo sponsor.

Dove si trova il London Eye? Sulla sponda sud del Tamigi, vicino a Westminster. Per costruirla ci sono voluti 7 anni e 75 milioni di sterline. Il London Eye fu inaugurato ufficialmente (da Tony Blair) il 31 dicembre 1999, ma a causa di problemi tecnici il pubblico dovette aspettare fino a marzo 2000 per poter fare il primo giro.

Nei primi tempi il London Eye si chiamava Millennium Wheel, ma nel 2011 il suo nome è stato cambiato appunto in "London Eye. È alta 135 metri.



Le capsule del London Eye sono 32. Ogni capsula simboleggia uno dei quartieri di Londra e può contenere 25 persone.

Tower Bridge



Il Tower Bridge,

(in inglese, "Ponte della Torre") è un ponte mobile di Londra, situato sul fiume Tamigi. Considerato uno dei simboli della capitale inglese, collega i borghi di Southwark e di Tower Hamlets, nei pressi della Torre di Londra, da cui prende il nome.



Esso risale **all'età vittoriana**



The British Museum

Questo è uno dei musei più importanti di tutto il mondo.

Il british Museum (nella foto), conserva reperti archeologici di inestimabile valore, tra cui la Stele di Rosetta (grazie alla quale lo studioso francese Champollion riuscì a decifrare la scrittura geroglifica) e le sculture provenienti dal Partenone di Atene.

La National Gallery comprende i capolavori di pittura Europea dal XIII al XIX secolo.

La Tate Britain illustra l'arte britannica più antica, mentre la Tate Modern si concentra sull'arte contemporanea.



il Victoria and Albert Museum

← il Victoria and Albert Museum è il museo di arti decorative più importante al mondo. (Nella foto a sinistra)

la British Library conserva due copie della Bibbia di Gutenberg, il primo volume stampato a caratteri mobili intorno al 1453. (nella foto in basso)



Il «cuore» politico di Londra...



Sulla sponda nord del Tamigi si estende la mole del parlamento, ricostruito nell'1800 dopo che un incendio aveva distrutto l'originario palazzo di Westminster: oggi si fa la coda per visitare per assistere alle sedute della Camera dei comuni e della Camera dei lords.

Non lontano da Westminster si trova...

...non lontano dal numero 10 di DOWNING STREET, si trova la residenza del primo ministro, che attualmente corrisponde al nome di TERESA MAY (nella foto in basso a sinistra)

MA quali sono i suoi poteri???

Il primo ministro del Regno Unito esercita alcune delle funzioni storicamente affidate al monarca che è il capo dello Stato. Formalmente il primo ministro agisce "on the advice" (su consiglio) del sovrano (è questa la formula ufficiale). Ricopre la carica, ormai solo simbolica, di Primo Lord del Tesoro ed è, pertanto, membro del Consiglio Privato.





Numero 10



Trafalgar Square

...Trafalgar Square è la piazza più grande di Londra. Al centro si può ammirare la colonna dell'Admiral Nelson, affiancata da due fontane. Dedicata al ricordo della battaglia di Trafalgar, ricorda la vittoria dell'Inghilterra contro le flotte navali spagnole e francesi nel 1805.



Un paesaggio suggestivo: coste trasformate dal mare

The Giant's Causeway

Si trova lungo la costa settentrionale dell'IRLANDA del Nord

Lava e Acqua hanno modellato queste rocce

Secondo una leggenda, i gradoni di roccia furono costruiti da gigante Finn McCool per creare un passaggio tra Irlanda e Scozia

L'origine di questa formazione geologica delle rocce probabilmente dovuta una colata lavica che ha subito un brusco raffreddamento.

La successiva erosione dell'acqua marina ha fatto il resto, modellando la roccia in una grande gradinata.

